



ПЛАН ГЕНЕРАЛНЕ РЕГУЛАЦИЈЕ НАСЕЉА
СРПСКА ЦРЊА





P=1:1000



ПЛАН РЕГУЛАЦИЈЕ - ДЕТАЉ 4 (ДЕО УЛИЦЕ У БЛОКУ БР.11)

- ПОСТОЈЕЋА ГРАНИЦА ПАРЦЕЛА
- ЛИНИЈА ДЕОБЕ
- ПЛАНИРАНА РЕГУЛАЦИОНА ЛИНИЈА УЛИЧНОГ КОРИДОРА
- ПОСТОЈЕЋА МЕЋНА ТАЧКА
- НОВООДРЕЂЕНА МЕЋНА ТАЧКА
- ПЛАНИРАНА ГРАНИЦА ГРАЂЕВИНСКОГ ПОДРУЧЈА НАСЕЉА

НОСИЛАЦ ИЗРАДЕ ПЛАНА		ОПШТИНА: НОВА ЦРЊА	Печат и потпис:
		ОВЛАШЋЕНО ЛИЦЕ:	
ОБРАЂИВАЧ		ЈП "ЗАВОД ЗА УРБАНИЗАМ ВОЈВОДИНЕ"	Печат и потпис:
		ВД ДИРЕКТОРА: ПРЕДРАГ КНЕЖЕВИЋ, дипл.правник	
		ПОМОЋНИК ДИРЕКТОРА: мр ВЛАДИМИР ПИХЛЕР, дипл.инж.арх.	
НАЗИВ ПЛАНА	ПЛАН ГЕНЕРАЛНЕ РЕГУЛАЦИЈЕ НАСЕЉА СРПСКА ЦРЊА		
НАЗИВ КАРТЕ	ПЛАН РЕГУЛАЦИЈЕ - ДЕТАЉ 4 (ДЕО УЛИЦЕ У БЛОКУ БР.11)		
ОДГОВОРНИ УРБАНИСТА	БРАНИСЛАВА ТОПРЕК, дипл.инж.арх.		Печат и потпис:
САРАДНИЦИ	ДАЛИБОР ЈУРИЦА, дипл.инж.геод. ЗОРАН КОРДИЋ, дипл.инж.саоб. РАДОВАН РИСТИЋ, ел.тех.		
Е- 2896	Размера: 1 : 1000	Датум: Јун 2023.	Број листа: 4.4.